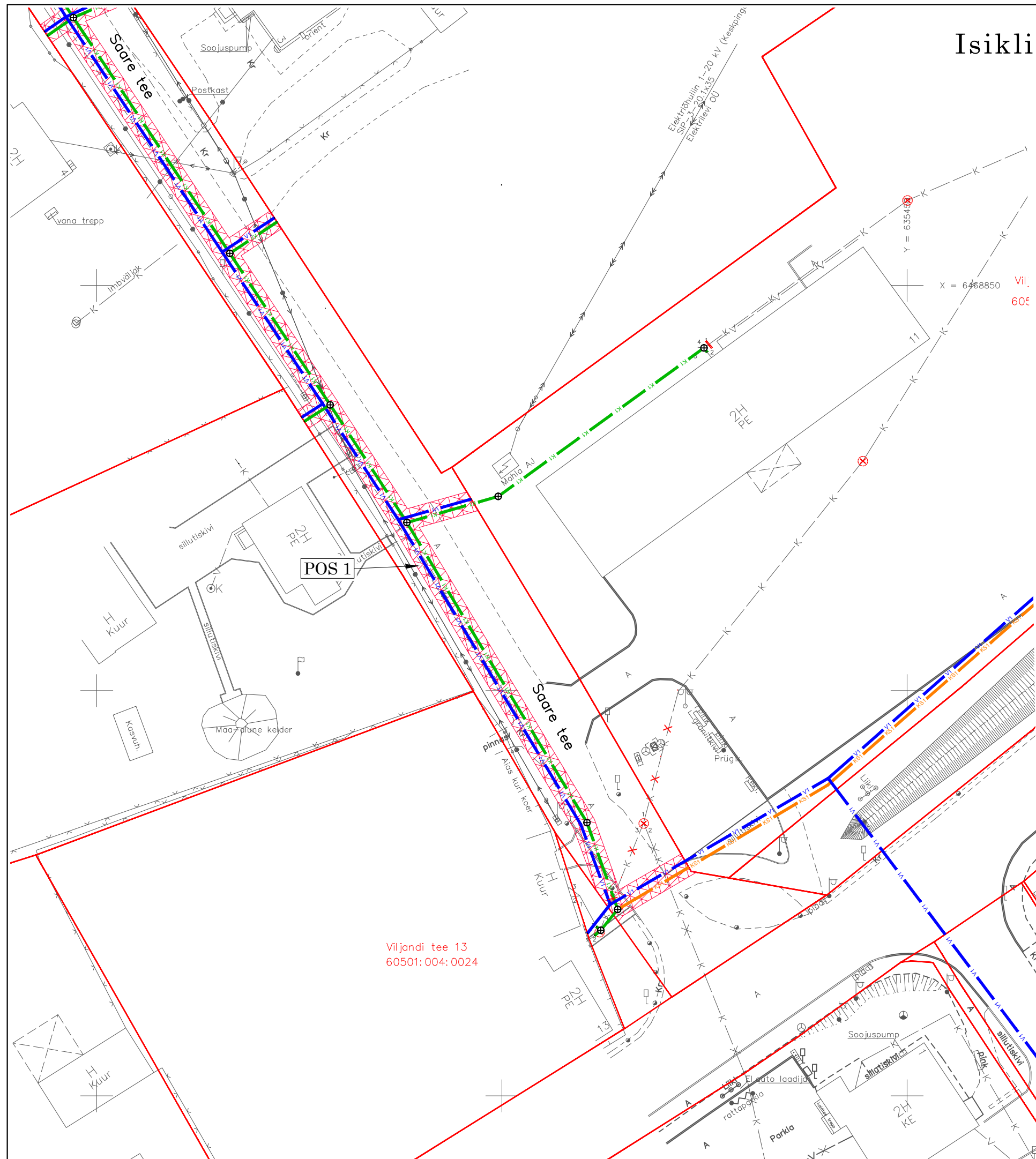
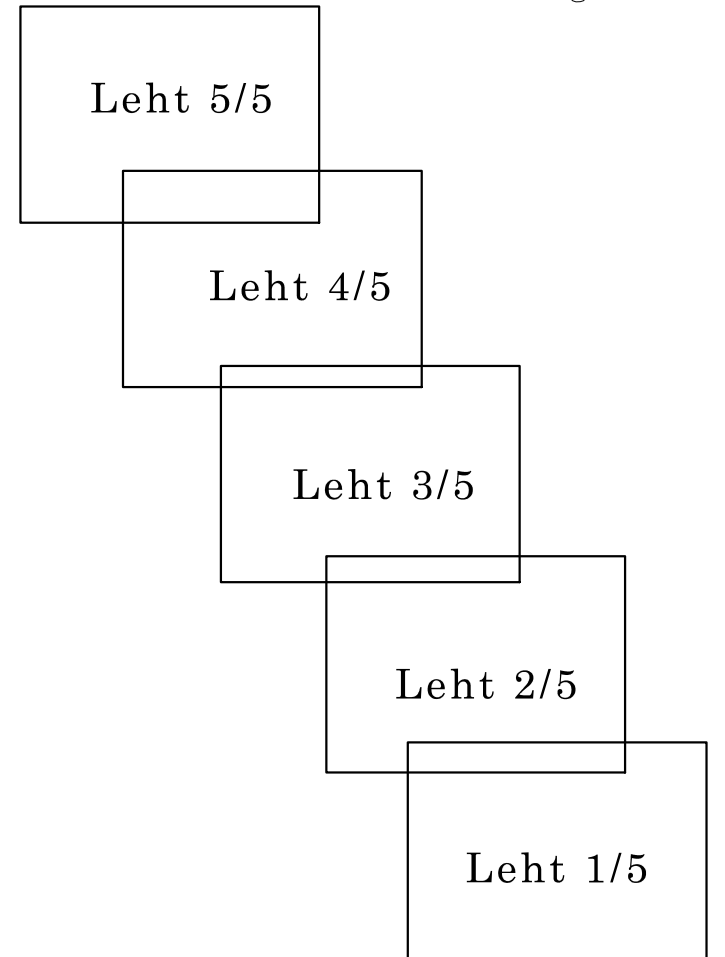



Isikliku kasutusõiguse seadmise ala plaan

Mõõtkaava 1:500 (A3)

Leht 1/5



Viljandi tee 13
60501:004:0024

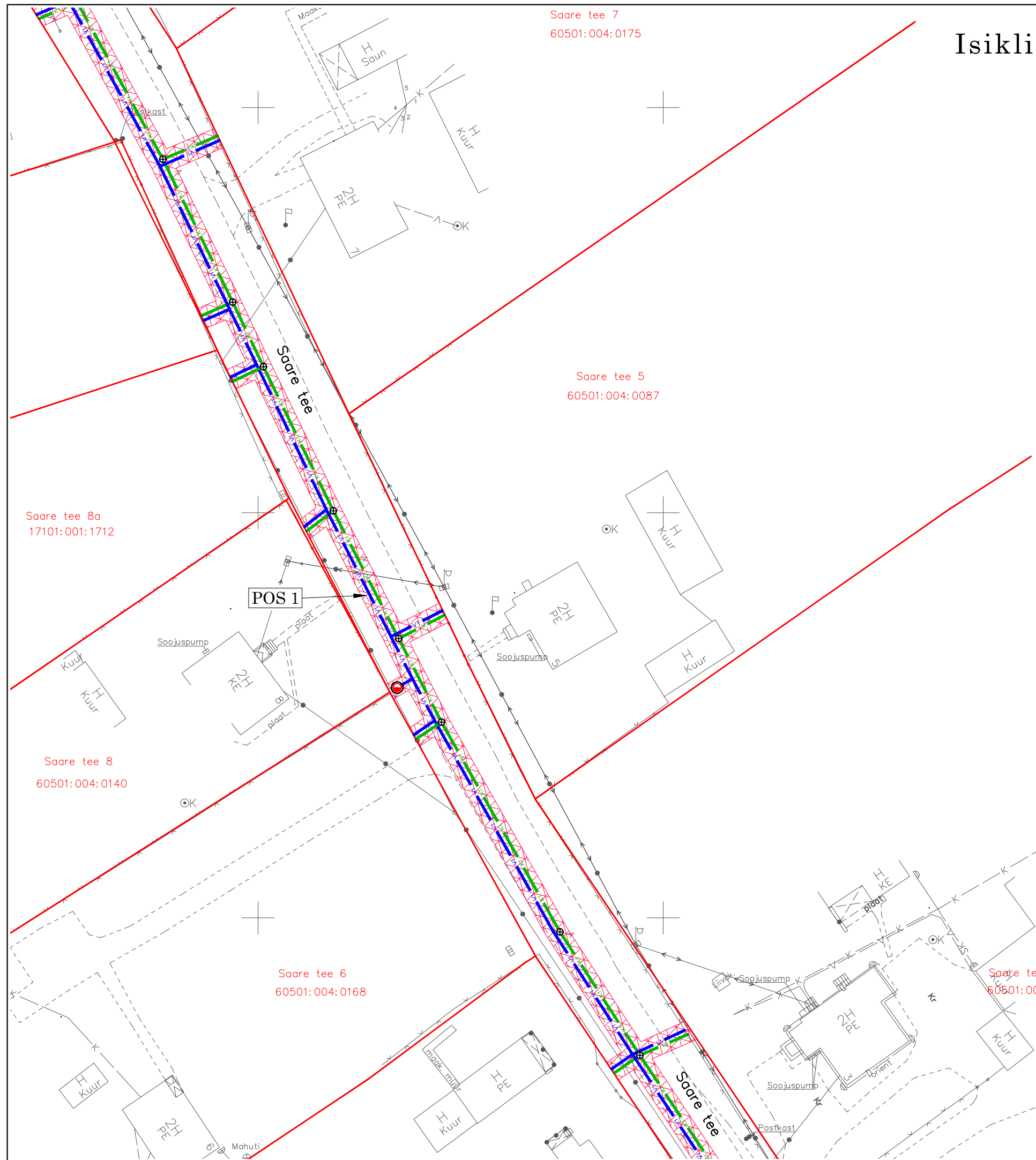
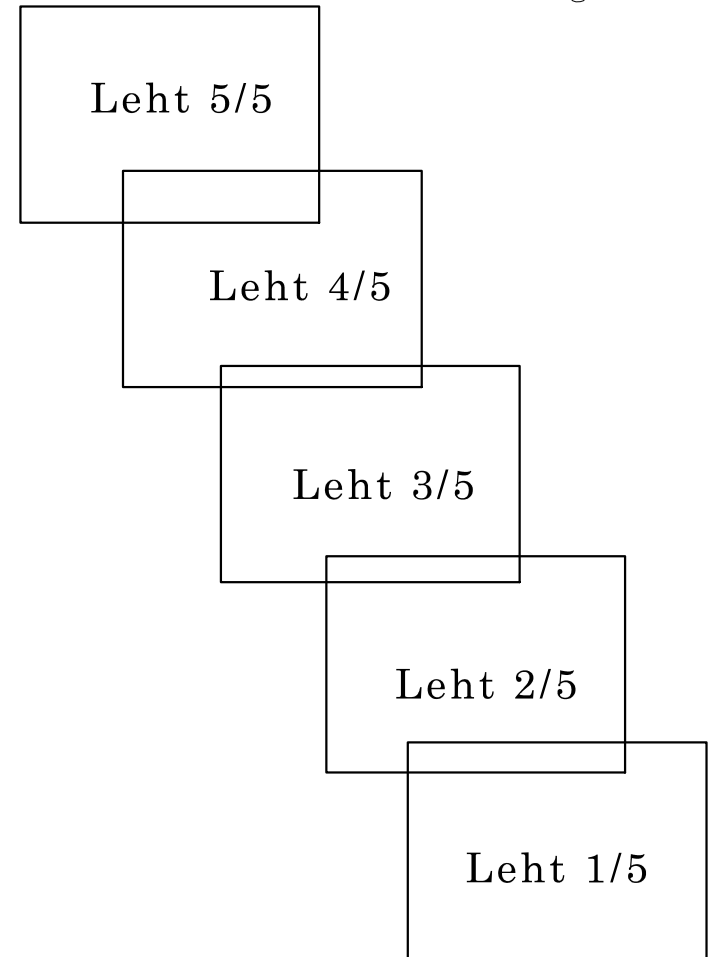

- Isikliku kasutusõiguse seadmise ala (Pos1)
- Katastriüksuse piir
- proj. reoveekanaliseerimisitorustik
- proj. veetorustik
- proj. survekanaliseerimisitorustik
- proj. reoveekanaliseerimisikaev

Jrk nr	IKÕ ala Pos nr (plaanil)	Kinnistu registriosa number	Katastriüksuse tunnus, nimi ja sihtotstarve	Ala pindala ruutmeetrides m ²
1.	POS 1	5621350	60501:004:0017 22114 Puhja-Vihavu tee	2145 m ²

Isikliku kasutusõiguse seadmise ala plaan

Mõõtkaava 1:500 (A3)

Leht 2/5



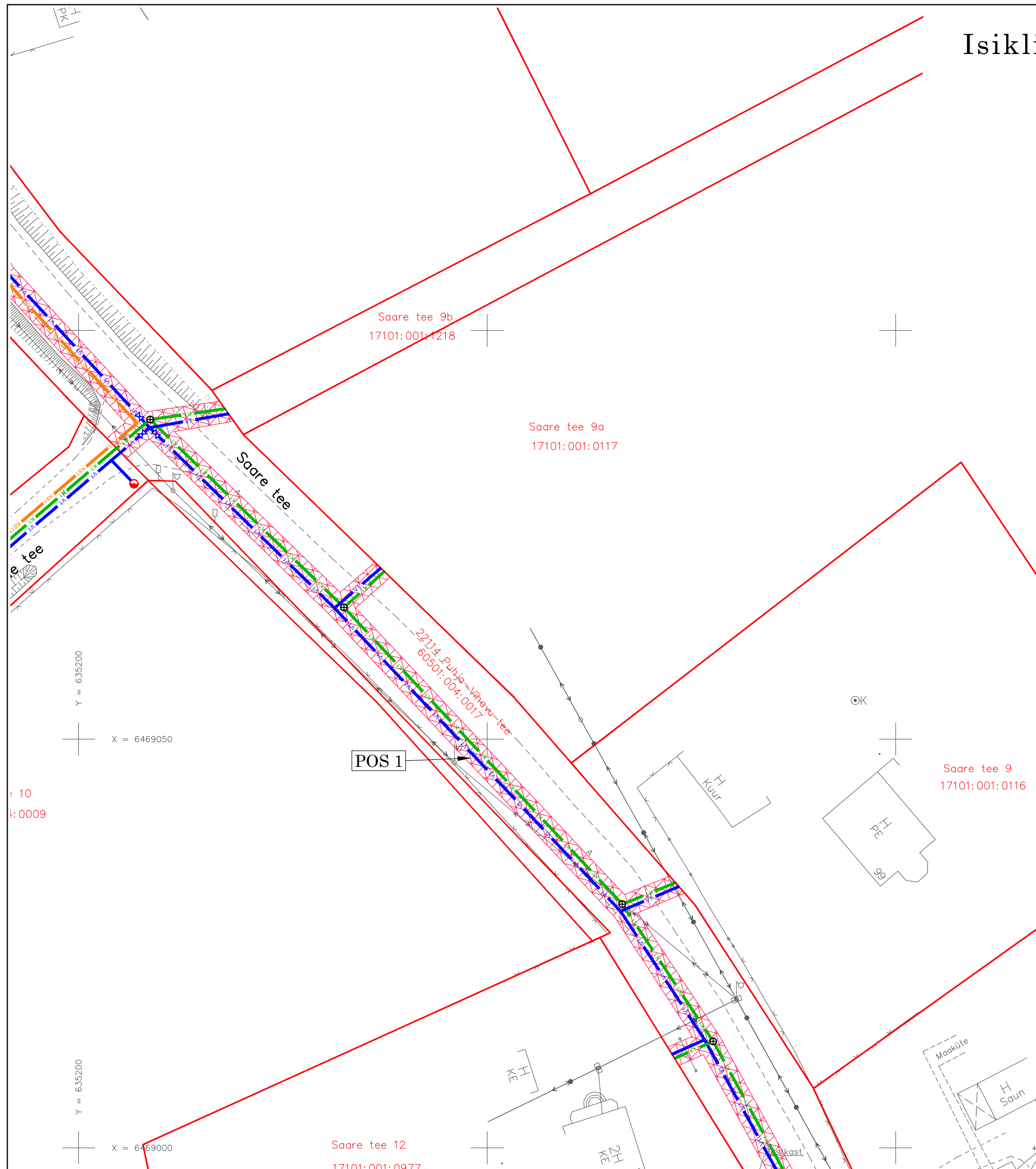
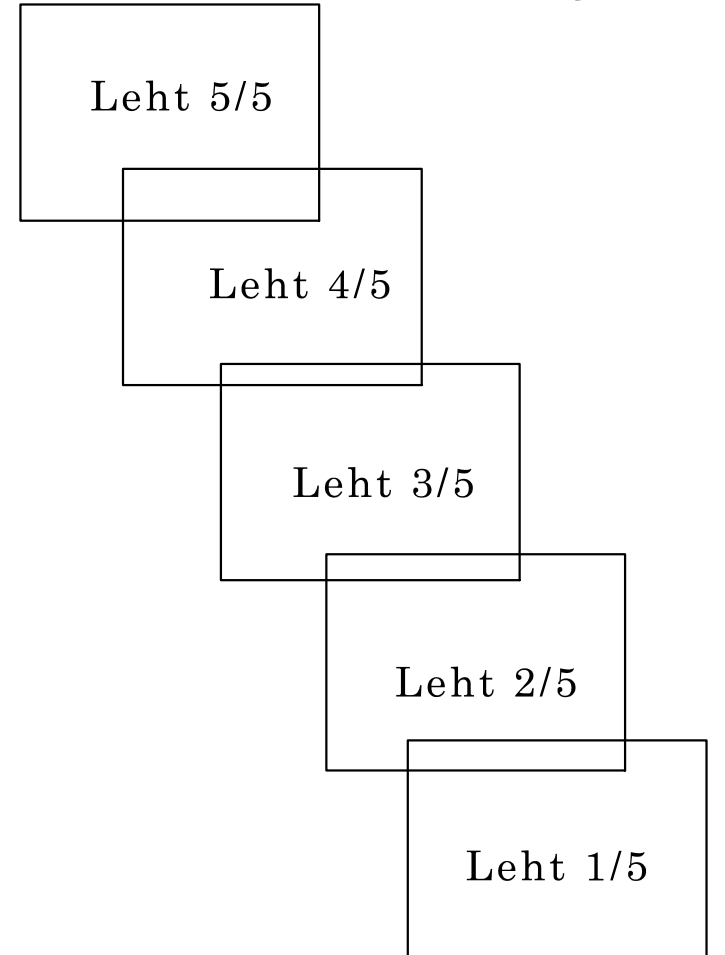

- Isikliku kasutusõiguse seadmise ala (Pos1)
- Katastriüksuse piir
- K1 - proj. reoveekanaliseerimisitorustik
- V1 - proj. veetorustik
- proj. reoveekanaliseerimisikaev
- proj. hüdrant








Jrk nr	IKÕ ala Pos nr (plaanil)	Kinnistu registriosa number	Katastriüksuse tunnus, nimi ja sihtotstarve	Ala pindala ruutmeetrites m ²
1.	POS 1	5621350	60501:004:0017 22114 Puhja-Vihavu tee	2145 m ²

Isikliku kasutusõiguse seadmise ala plaan

Mõõtkava 1:500 (A3)

Leht 3/5



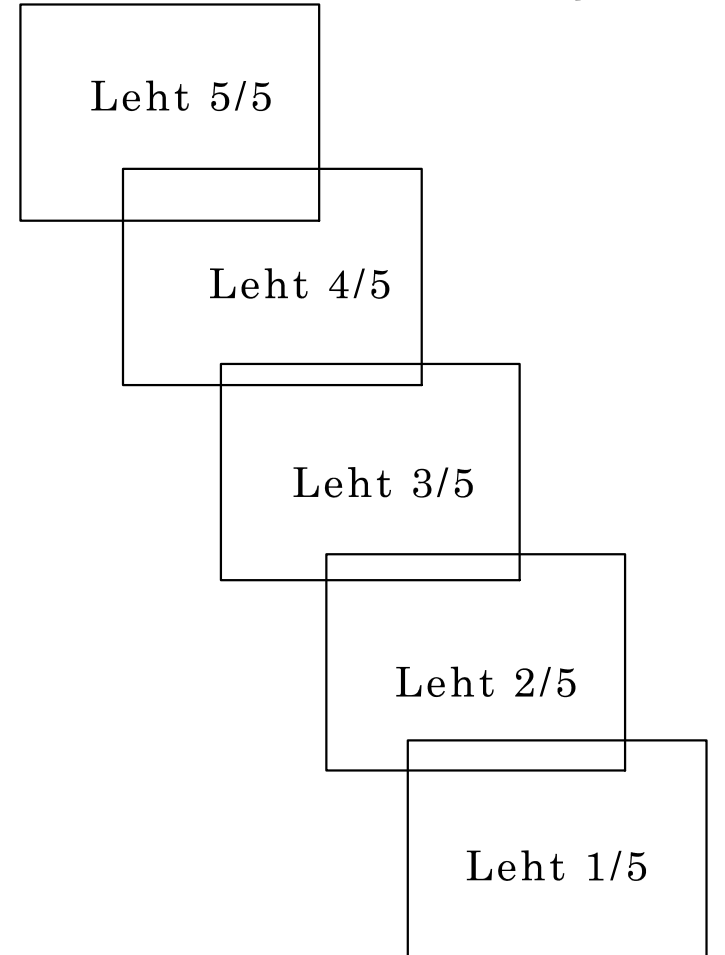

-  - Isikliku kasutusõiguse seadmise ala (Pos1)
-  - Katastriüksuse piir
-  K1 - proj. reoveekanaliseerimisitorustik
-  V1 - proj. veetorustik
-  KS1 - proj. survekanaliseerimisitorustik
-  - proj. reoveekanaliseerimiskaev
-  - proj. hüdrant

Jrk nr	IKÕ ala Pos nr (plaanil)	Kinnistu registriosa number	Katastriüksuse tunnus, nimi ja sihtotstarve	Ala pindala ruutmeetrites m ²
1.	POS 1	5621350	60501:004:0017 22114 Puhja-Vihavu tee	2145 m ²

Isikliku kasutusõiguse seadmise ala plaan

Mõõtkava 1:500 (A3)

Leht 4/5




- Isikliku kasutusõiguse seadmise ala (Pos1)
- Katastriüksuse piir
- K1 - proj. reoveekanaliseerimisitorustik
- V1 - proj. veetorustik
- KS1 - proj. survekanaliseerimisitorustik
- proj. reoveekanaliseerimiskaev

Jrk nr	IKÕ ala Pos nr (plaanil)	Kinnistu registriosa number	Katastriüksuse tunnus, nimi ja sihtotstarve	Ala pindala ruutmeetrides m ²
1.	POS 1	5621350	60501:004:0017 22114 Puhja-Vihavu tee	2145 m ²

Isikliku kasutusõiguse seadmise ala plaan

Mõõtkava 1:500 (A3)

Leht 5/5



Lemmatsi tee 1
17101:001:1219

u
0164

X = 6469

Y =

Leht 5/5

Leht 4/5

Leht 3/5








Leht 2/5

Leht 1/5

POS 1

Saare tee

Juraku
60501:003:0419

-  - Isikliku kasutusõiguse seadmise ala (Pos1)
-  - Katastriüksuse piir
-  K1 - proj. reoveekanaliseerimisitorustik
-  V1 - proj. veetorustik
-  KS1 - proj. survekanaliseerimisitorustik
-  - proj. reoveekanaliseerimisikaev
-  - proj. hüdrant

Jrk nr	IKÕ ala Pos nr (plaanil)	Kinnistu registriosa number	Katastriüksuse tunnus, nimi ja sihtotstarve	Ala pindala ruutmeetrides m ²
1.	POS 1	5621350	60501:004:0017 22114 Puhja-Vihavu tee	2145 m ²